

INFORMACIÓN PÚBLICA

Anuncio por el que se somete a información pública la solicitud de Autorización Administrativa, Declaración de Impacto Ambiental y la Declaración, en concreto, de Utilidad Pública, de la instalación eléctrica denominada “Proyecto de Cambio de Tensión de la Línea de Doble Circuito de Transporte de Energía Eléctrica de 66 kV a 220 kV S.E. Candelaria – S.E. Buenos Aires y su Reformado de Cambio de Configuración para Conexión a S.E. Caletillas, S.E. El Porís y S.E. Granadilla”, con número de expediente SE-2019/074.

De conformidad con el Reglamento por el que se regulan los procedimientos administrativos relativos a la ejecución y puesta en servicio de las instalaciones eléctricas en Canarias, aprobado por el Decreto 141/2009, de 10 de noviembre, el Real Decreto 1955/2000, de 1 de diciembre, por el que se regulan las actividades de transporte, distribución, comercialización, suministro y procedimientos de autorización de instalaciones de energía eléctrica, la Ley 21/2013, de 9 de diciembre, de Evaluación Ambiental, la Ley 4/2017, de 13 de julio, del Suelo y de los Espacios Naturales Protegidos de Canarias y la Ley 39/2015, de 1 de octubre, del Procedimiento Administrativo Común de las Administraciones Públicas, se somete a información pública la solicitud de fecha 20 de agosto de 2019 de Autorización Administrativa, Declaración de Impacto Ambiental y Declaración, en concreto, de Utilidad Pública, realizada ante la Dirección General de Energía del Gobierno de Canarias como órgano competente para autorizar las instalaciones, de los documentos de Proyecto y de Estudio de Impacto Ambiental de las instalaciones eléctricas que se citan a continuación:

Documentos de proyecto denominados “Cambio de Tensión de la línea de doble circuito de transporte de energía eléctrica de 66 kV a 220 kV S.E. Candelaria - S.E. Buenos Aires” (nº de visado TF26341/00 de 28/11/2017) y “Reformado al Proyecto de cambio de tensión de la línea de transporte de energía eléctrica de 66 kV a 220 kV S.E. Candelaria – S.E. Buenos Aires y Cambio de configuración para conexión a S.E. Caletillas, S.E. El Porís y S.E. Granadilla” (nº de visado TF29941/00 de 01/08/2019), con número de expediente SE-2019/074, promovido por Red Eléctrica de España, S.A.U., afectando a los términos municipales de Santa Cruz de Tenerife, El Rosario y Candelaria de la isla de Tenerife.

Dicho expediente tiene como antecedente el documento de proyecto tramitado en el expediente SE-2013/R055 (nº de visado TF26341/00 de 28/11/2017), sobre el que se han introducido modificaciones en base a los condicionados recibidos durante el anterior trámite de consultas e información pública (BOC nº 41 de 27 de febrero de 2018). Mediante el presente anuncio se somete de nuevo tal proyecto y su estudio de impacto ambiental al trámite de información pública en conjunto con el nuevo documento de proyecto (nº de visado TF29941/00 de 01/08/2019) y la correspondiente adenda ambiental aportados por el promotor con fecha 20 de agosto de 2019.


A continuación se resumen las obras contempladas en los documentos de proyecto que componen el expediente:

- Aumento de la tensión nominal de la actual línea de doble circuito de transporte de energía eléctrica existente entre las subestaciones de Candelaria y Granadilla de 66 kV a 220 kV, no considerándose necesario ningún cambio ni recrecido de ninguno de los apoyos actuales, por lo que no se modifica ni el trazado actual de la línea, ni la ubicación ni el tamaño de los apoyos actuales, a excepción de la disminución de la altura de determinados puntos de luz de la autovía TF-1 y de una calle del Ayuntamiento de El Rosario.
- Se modifica la llegada de la línea a la S.E. Buenos Aires, eliminándose el actual apoyo T-62, de tal forma que su último vano será el que va del apoyo 61 al nuevo pórtico 220 kV de dicha subestación.
- Se prevé la instalación de un nuevo apoyo T-1 PAS en sustitución del actual apoyo T-1 en las inmediaciones de la S.E. Candelaria, desmantelándose el actual tramo aéreo entre dicho apoyo y la S.E. Candelaria.
- Se prevé la entrada de uno de los dos circuitos de 220 kV en la nueva S.E. Caletillas (BOC nº 92 de 13 de mayo de 2016) mediante la ejecución de un nuevo tramo subterráneo de línea eléctrica de transporte a 220

En la dirección https://sede.gobcan.es/sede/verifica_doc puede ser comprobada la autenticidad de esta copia, mediante el número de documento electrónico siguiente:
06tHÜjx4C8-GO4CS69ncE-K14oXaI102G



En la dirección https://sede.gobcan.es/sede/verifica_doc puede ser comprobada la autenticidad de esta copia, mediante el número de documento electrónico siguiente:
0VYrCOcRrMs jF5uK60PnHGwyo0M7LDGKa





kV entre el citado apoyo PAS T-1 y la nueva S.E. Caletillas para conformar el nuevo circuito S.E. Buenos Aires - S.E. Caletillas 1.

- Se prevé conectar el otro circuito en al apoyo PAS T-1-2 proyectado en el expediente SE-2017/057 (proyecto denominado "Modificación de la línea aérea de transporte 220 kV Candelaria-Granadilla entre los apoyos T-0 y T-2", BOC nº 248 de 24 de diciembre de 2018) mediante la ejecución de un nuevo tramo subterráneo de línea eléctrica de transporte a 220 kV entre los citados apoyos PAS T-1 y PAS-T-1-2 para conformar el nuevo circuito S.E. Buenos Aires - S.E. El Porís 1.

- Se prevé la ejecución de un nuevo tramo subterráneo de línea eléctrica de transporte a 220 kV entre el citado apoyo PAS T-1-2 y la nueva S.E. Caletillas para conformar el nuevo circuito S.E. Caletillas - S.E. Granadilla 2.

- Se prevé el desmantelamiento del actual tramo aéreo existente entre el apoyo PAS T-1-2 y la S.E. Candelaria.

El proyecto está sujeto a evaluación de impacto ambiental ordinaria, en cumplimiento del condicionante primero de la Declaración de Impacto Ambiental de la COTMAC de fecha 16/06/2006 del proyecto original, denominado "Modificación de la línea de alta tensión de 66 kV de doble circuito Candelaria-Buenos aires por la ampliación de la autopista TF-1", expte. SE-2005/189, en la que ya se preveía el proyectado aumento de tensión de 66 a 220 kV.

El presupuesto de las instalaciones a ejecutar asciende a la cantidad de 2.018.984,00 euros.

La Declaración, en concreto, de Utilidad Pública, en virtud de lo establecido en el artículo 56 de la Ley 24/2013, de 26 de diciembre, del Sector Eléctrico, y en el artículo 149 del Real Decreto 1955/2000, de 1 de diciembre, llevará implícita la necesidad de ocupación de los bienes o de adquisición de los derechos e implicará la urgente ocupación a los efectos del artículo 52 de la Ley de Expropiación Forzosa.

ANEXO: relación de bienes y derechos afectados de necesaria expropiación.

Lo que se hace público para conocimiento general, y para que en el plazo de **treinta días**, contados a partir del siguiente al de la publicación de este anuncio, cualquier persona física o jurídica pueda examinar el expediente en la oficina de esta Consejería en Santa Cruz de Tenerife, sita en el Edificio Administrativo de Usos Múltiples I, avenida Francisco La Roche, nº 35, planta 7ª, en los Ayuntamientos de Santa Cruz de Tenerife, El Rosario y Candelaria o en el Cabildo de Tenerife, y formular las alegaciones que se estimen oportunas.

Santa Cruz de Tenerife

Directora General de Energía

P.D. Resolución N.º 9/2019, de 20 de agosto

Miguel Ángel Pérez Hernández

Viceconsejero de Lucha Contra el Cambio Climático

Este documento ha sido firmado electrónicamente por:	
MIGUEL ANGEL PEREZ HERNANDEZ - VICECONSEJERO/A	Fecha: 06/09/2019 - 07:33:45
En la dirección https://sede.gobcan.es/sede/verifica_doc puede ser comprobada la autenticidad de esta copia, mediante el número de documento electrónico siguiente: 06tHUjx4C8-GO4CS69ncE-K14oXaI102G	 
El presente documento ha sido descargado el 06/09/2019 - 11:52:44	

En la dirección https://sede.gobcan.es/sede/verifica_doc puede ser comprobada la autenticidad de esta copia, mediante el número de documento electrónico siguiente: 0VYrCOcRrMs jF5uK60PnHGwyo0M7LDGKa	 
--	--

RELACIÓN DE BIENES Y DERECHOS DE LÍNEA Y ACCESOS													
T.M. Candelaria (Tramo Aereo)													
Parcela Proyecto	Propietario	Referencia catastral	Pol.	Parc.	Servidumbre Vuelo (m ²)	Zona de seguridad (m ²)	Apoyos	Sup. apoyos y anillo tierra (m ²)	Sup. Tala (m ²)	Ocupación Temporal (m ²)	Acceso al apoyo	Servidumbre de Paso (m ²)	Naturaleza del terreno
1	GARCÍA COELLO JUAN CLAUDIO	38011A00400022	4	22	-	-	-	-	-	823	-	-	Pastos
2	UNIÓN ELÉCTRICA CANARIAS GENERACIÓN S.A.U.	38011A00400019	4	19	1.097	707	-	-	-	1.228	-	-	Pastos
3	GOBIERNO DE CANARIAS	38011A00409000	4	9000	1.072	486	-	-	-	-	-	-	TF-1, Vía de comunicación de dominio público. Autopista del Sur
4	UNIÓN ELÉCTRICA CANARIAS GENERACIÓN S.A.U.	38011A00400020	4	20	354	232	-	-	-	282	-	-	Pastos
5	ROSA PINO DOMINGO DE VIDARTE DÍAZ MARÍA ROSA VIDARTE CHICO LUIS JUAN VIDARTE CHICO JUAN JOSÉ VIDARTE CHICO VÍCTOR MODESTO VIDARTE CHICO ROSA MARÍA	38011A00400009	4	9	1.430	527	-	-	-	352	-	-	Pastos
6	UNIÓN ELÉCTRICA CANARIAS GENERACIÓN S.A.U.	38011A00400065	4	65	1.086	543	T_1PAS	325	278	1.938	-	-	Pastos, arbolado
8	HROS. DE BEL DE LA PRADA CAMILO	38011A00400021	4	21	-	-	-	-	-	311	-	-	Pastos

En la dirección https://sede.gobcan.es/sede/verifica_doc puede ser comprobada la autenticidad de esta copia, mediante el número de documento electrónico siguiente:
00TFHPCauhJ8xuB9-NzIuZ-DPQ0X6h03



En la dirección https://sede.gobcan.es/sede/verifica_doc puede ser comprobada la autenticidad de esta copia, mediante el número de documento electrónico siguiente:
0VYrCOcRrMs jF5uK60PnHGwyo0M7LDGKa




Parcela Proyecto	Propietario	Referencia catastral	Pol.	Parc.	Servidumbre Vuelo (m²)	Zona de seguridad (m²)	Apoyos	Sup. apoyos y anillo tierra (m²)	Sup. Tala (m²)	Ocupación Temporal (m²)	Acceso al apoyo	Servidumbre de Paso (m²)	Naturaleza del terreno
9	UNIÓN ELÉCTRICA CANARIAS GENERACIÓN S.A.U.	38011A00400066	4	66	-	-	-	-	-	699	-	-	Pastos
10	UNIÓN ELÉCTRICA CANARIAS GENERACIÓN S.A.U.	38011A00300227	3	227	-	-	-	-	-	47	-	-	Pastos
14	HROS. DE NUÑEZ PESTANO ANTONIO MAXIMO COELLO NUÑEZ OLIMPIA TORRES COELLO ÁLVARO TORRES COELLO JUAN CARLOS	38011A00300026	3	26	-	-	-	-	-	1.105	-	-	Pastos
15	RODRÍGUEZ CASTILLO FRANCISCO RODRÍGUEZ CASTILLO PABLO RODRÍGUEZ CASTILLO ANTONIA RODRÍGUEZ DEL CASTILLO CONSTANZA CASTILLO RODRÍGUEZ MARÍA PILAR CASTILLO RODRÍGUEZ RAFAEL	38011A00300030	3	30	-	-	-	-	-	374	-	-	Pastos

En la dirección https://sede.gobcan.es/sede/verifica_doc puede ser comprobada la autenticidad de esta copia, mediante el número de documento electrónico siguiente:
00TFHPCauhJ8xuB9-NzIuZ-DPQ0X6h03




En la dirección https://sede.gobcan.es/sede/verifica_doc puede ser comprobada la autenticidad de esta copia, mediante el número de documento electrónico siguiente:
0VYrCOcRrMs jF5uK60PnHGwyo0M7LDGKa



T.M. Candelaria (Tramo Subterráneo)													
Parcela Proyecto	Propietario	Referencia catastral	Pol.	Parc.	Servidumbre Subterránea (m²)	Zona de seguridad (m²)	Cámara de empalme / Arqueta telecom.	Sup. Cámara de empalme / Arqueta telecom. (m²)	Sup. Tala (m²)	Ocupación Temporal (m²)	Acceso a Cámara de empalme / Arqueta telecom.	Servidumbre de Paso (m²)	Naturaleza del terreno
5	ROSA PINO DOMINGO DE VIDARTE DIAZ MARIA ROSA VIDARTE CHICO LUIS JUAN VIDARTE CHICO JUAN JOSE VIDARTE CHICO VICTOR MODESTO VIDARTE CHICO ROSA MARIA	38011A00400009	4	9	453	-	A2	2	-	759	-	-	Pastos
6	UNION ELECTRICA CANARIAS GENERACION S.A.U.	38011A00400065	4	65	47	-	-	-	-	49	-	-	Pastos, arbolado
10	UNION ELECTRICA CANARIAS GENERACION S.A.U.	38011A00300227	3	227	278	-	A3	2	-	465	-	-	Pastos
11	HROS. DE ALONSO MORALES JOSE	38011A00300031	3	31	115	-	-	-	-	331	-	-	Labor o Labradío secano
14	HROS. DE NUÑEZ PESTANO ANTONIO MAXIMO COELLO NUÑEZ OLIMPIA TORRES COELLO ÁLVARO TORRES COELLO JUAN CARLOS	38011A00300026	3	26	30	-	A4	2	-	-	-	-	Pastos

En la dirección https://sede.gobcan.es/sede/verifica_doc puede ser comprobada la autenticidad de esta copia, mediante el número de documento electrónico siguiente:
00TFHPCauhhJ8xuB9-NzIuZ-DPQ0X6h03




En la dirección https://sede.gobcan.es/sede/verifica_doc puede ser comprobada la autenticidad de esta copia, mediante el número de documento electrónico siguiente:
0VYrCOCrMs jF5uK60PnHGwyo0M7LDGKa




Parcela Proyecto	Propietario	Referencia catastral	Pol.	Parc.	Servidumbre Subterránea (m²)	Zona de seguridad (m²)	Cámara de empalme / Arqueta telecom.	Sup. Cámara de empalme / Arqueta telecom. (m²)	Sup. Tala (m²)	Ocupación Temporal (m²)	Acceso a Cámara de empalme / Arqueta telecom.	Servidumbre de Paso (m²)	Naturaleza del terreno
15	RODRÍGUEZ CASTILLO FRANCISCO RODRÍGUEZ CASTILLO PABLO RODRÍGUEZ CASTILLO ANTONIA RODRÍGUEZ DEL CASTILLO CONSTANZA CASTILLO RODRÍGUEZ MARÍA PILAR CASTILLO RODRÍGUEZ RAFAEL	38011A00300030	3	30	230	-	-	-	-	480	-	-	Pastos
16	CABILDO INSULAR DE TENERIFE (CIATF)	38011A00309000	3	9000	24	-	-	-	-	37	-	-	Hidrografía natural. Barranco del Fuerte

En la dirección https://sede.gobcan.es/sede/verifica_doc puede ser comprobada la autenticidad de esta copia, mediante el número de documento electrónico siguiente:
00TFHPCAUhhJ8xuB9-NzIuZ-DPQ0X6h03



En la dirección https://sede.gobcan.es/sede/verifica_doc puede ser comprobada la autenticidad de esta copia, mediante el número de documento electrónico siguiente:
0VYrCOcRrMs jF5uK60PnHGwyo0M7LDGKa



T.M. Santa Cruz de Tenerife									
Parcela Proyecto	Propietario	Referencia catastral	Poligono	Parcela	Servidumbre Vuelo (m ²)	Ocupación Temporal (m ²)	Apoyo	Sup. Apoyo y Anillo de Tierra	Naturaleza del terreno
1	ENDESA DISTRIBUCIÓN ELÉCTRICA SL	5878001CS74585	58780	1	251	-	-	-	Industrial

En la dirección https://sede.gobcan.es/sede/verifica_doc puede ser comprobada la autenticidad de esta copia, mediante el número de documento electrónico siguiente:
00TFHPCAúhJ8xuB9-NzIuZ-DPQ0X6h03



El presente documento ha sido descargado el 06/09/2019 - 11:52:53

En la dirección https://sede.gobcan.es/sede/verifica_doc puede ser comprobada la autenticidad de esta copia, mediante el número de documento electrónico siguiente:
0VYrCOcRrMs jF5uK60PnHGwyo0M7LDGKa



El presente documento ha sido descargado el 17/11/2019 - 17:18:30